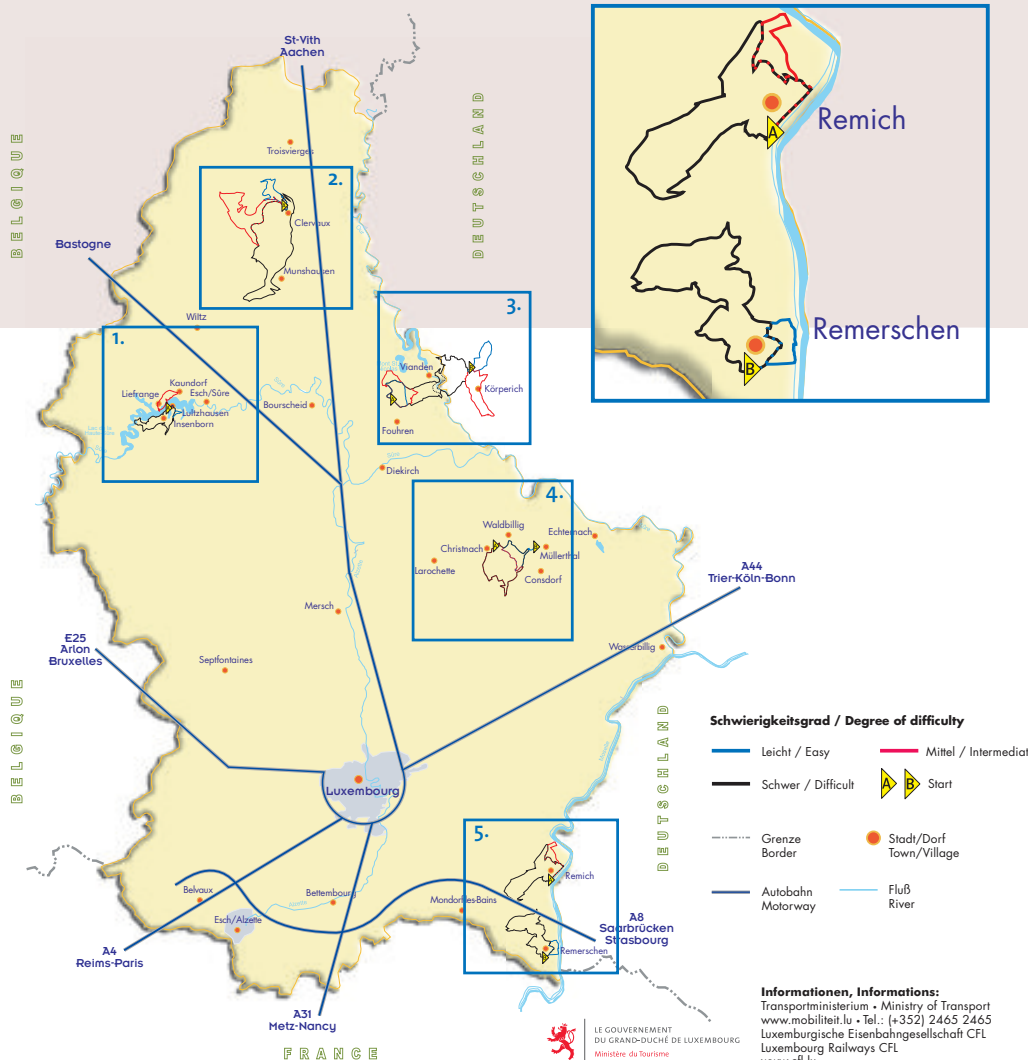
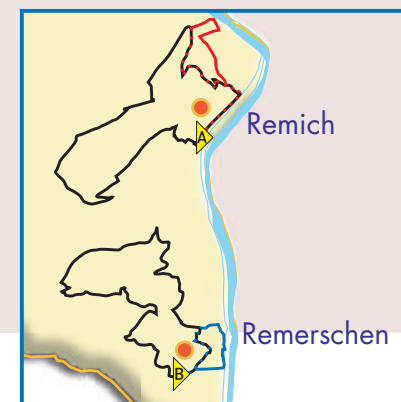


Nordic Walking Park Lëtzebuerg 161,3 km

1. Nordic Walking Park Uewersauer	3,9 km	7 km	12,4 km
2. Nordic Walking Park Klierfdall	4,2 km	8,7 km	11,6 km
3. Nordic Walking Park Ourdall	5,8 6,5 km	8,8 9,9 km	21,1 km
4. Nordic Walking Park Mëllerdall	6,7 km	10,2 km	11 km
5. Nordic Walking Park Miselerland	4,1 km	5,7 km	9,7 14 km

5. Nordic Walking Park Miselerland



NÜTZLICHE ADRESSEN / USEFUL ADDRESSES



Entente Touristique de la Moselle
 115, route du Vin • L - 5416 Ehenen
 Tél.: (+352) 75 88 88 • Fax: (+352) 76 84 51
 E-mail: jzeimet@pt.lu / centre.mosellan@netdsl.lu
 www.moselle-tourist.lu

Schengen asbl
 rue Robert Gæbbels • L - 5441 Schengen
 Tél.: (+352) 26 66 58 10 • Fax: (+352) 26 66 58 11
 E-mail: schengen-asbl@pt.lu

Auberge de Jeunesse Schengen / Remerschen
 31, Wäistrooss • L - 5440 Remerschen
 Tél.: (+352) 26 66 73 1 • Fax: (+352) 26 66 73 2
 E-mail: remerschen@youthhostel.lu
 www.youthhostel.lu


Syndicat d'Initiative Remich
 B.P. 14 • L - 5501 Remich
 Tél.: (+352) 23 69 84 88
 Fax: (+352) 23 69 72 95
 Bureau ouvert de juin à septembre



www.nordicwalkingparc.lu



Nordic Walking Park Miselerland



Grand-Duché de Luxembourg

DE / GB	4,1 KM
5,7 KM	9,7 14 KM



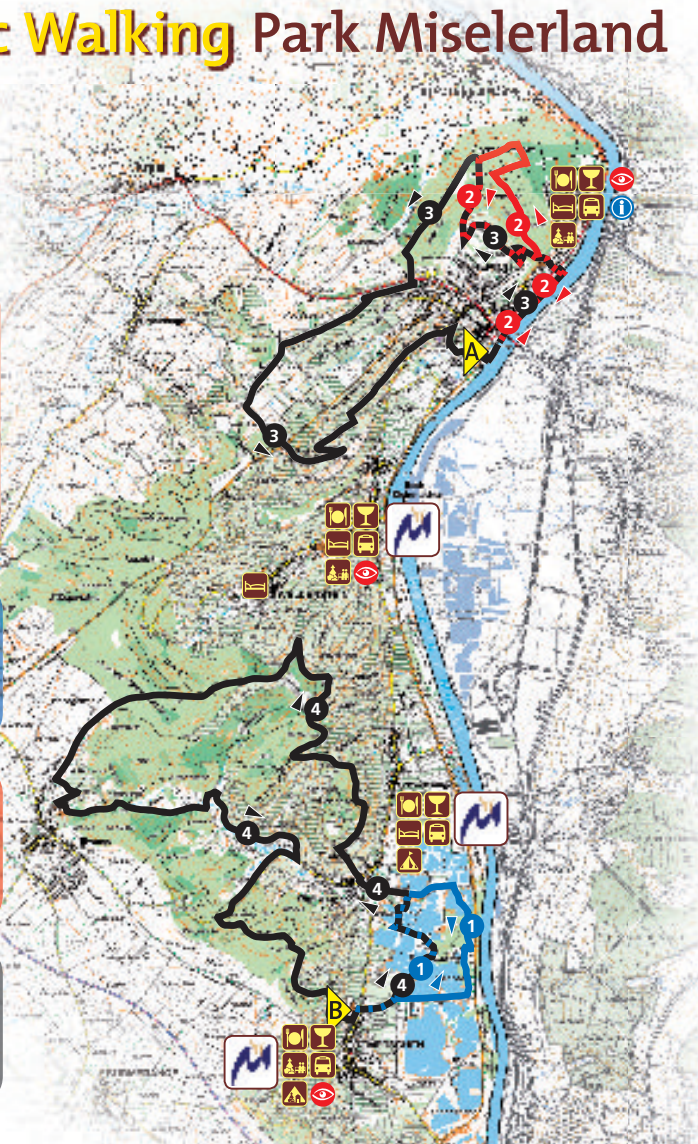
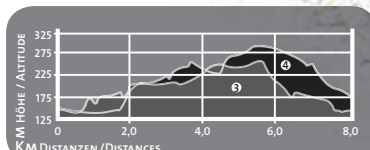
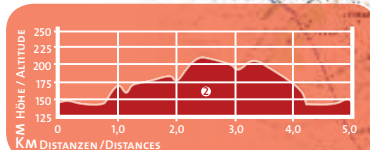
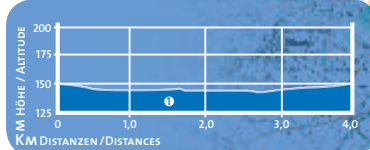
**SENTIERS
NORDIC WALKING
NATIONAUX**
GRAND DUCHÉ DE LUXEMBOURG

Nordic Walking Park Miselerland



Highlights

- Schwebsange:** Museum „Kochhaus“
- Schengen:** Documentationszentrum Europa / Documentary Center Europa
- Remerschen-Wellenstein:** Erholungs- und Freizeitzentrum „Haff Remich“ / “Haff Remich” Recreation and Leisure Centre
- Bech-Kleinmacher:** Wein- und Folkloremuseum « A Possen » / “A Possen” Wine and Folklore Museum
- Remich:** Schiffrundfahrt / boat excursion
- Remich-Wellenstein:** Geführte Kellereibesichtigungen / Guided tours of the wine cellars
- Remerschen:** Guided tours of the wine cellars



Nordic Walking Park Miselerland

Walken auf den Spuren der Römer, durch die einzigartige Landschaft der „Miseler Weinberge“ und durch das als Vogelparadies bekannte Naturschutzgebiet „Haff Remich“, gehört wohl zu den beeindruckendsten Sportaktivitäten in Luxemburg. Pure Erholung zwischen Schengen und Remich - Entspannung für Körper und Geist auf insgesamt 33,5 km Strecke. Gut gewalkt? Dann haben Sie sich einen kühlen „Miseler Pöttchen“ in einer der zahlreichen „Wénzerstuf“ redlich verdient. Prost!

Nordic Walking Park Miselerland

Nordic Walking, in the footsteps of the Romans, through the unique landscape of the Moselle vineyards or through the bird paradise of the “Haff Remich” Nature Reserve, is among the most fascinating sports activities in Luxembourg. It offers pure relaxation between Schengen and Remich, recreation for body and soul over a total distance of 33.5 kilometres. You've had a good walk? Then now's the time for a cool glass of Moselle wine in one of the many “Wénzerstuf”. You've deserved it. Cheers!

1 Leichte Strecke 4,1 km

Durchgängig flach und mit sandig-federndem Untergrund eignet sich diese Strecke ebenso gut für Anfänger wie für weniger durchtrainierte Menschen. Start- und Zielpunkt befinden sich bei der Jugendherberge. **Höhenmeter:** 10

1 Easy track 4,1 km

Walking on soft, sandy ground over the entire route makes it ideal for beginners or anyone with less than sporting fitness. The walk starts and finishes at the Youth Hostel. **Altitude difference:** 10 metres

2 Mittlere Strecke 5,7 km

Über die allseits beliebte Moselesplanade (Startpunkt bei der Tourist Info) geht's an der „Heedbaach“ entlang in den Remicher Wald hinein. Diese Strecke ist eine echte Augenweide, auf der zudem auch Anfänger noch gut zurechtzukommen dürften, da lediglich ein leichter Anstieg beim Verlassen der Esplanade ansteht. **Höhenmeter:** 107

2 Intermediate track 5,7 km

From the famous Moselle Esplanade (starting point at the Tourist Office) this walk follows the course of the Heedbach into the Remich Forest. This route is a veritable feast for the eyes and, as there is only one small climb just behind the Esplanade, it is also suitable for beginners. **Altitude difference:** 107 metres

3 Schwere Strecke 9,7 km

Ab der Remicher Tourist Info geht's wie bei der Strecke „Musel 2“ durch den Remicher Wald bis zur Hauptstrasse auf dem „Groëbierg“. Über die Moselhöhen walken Sie in Richtung „Scheierberg“. Genießen Sie die einmalige Aussicht auf das weite Moseltal, bevor Sie durch die Weinberge hinunter ins Zentrum von Remich gelangen.

Höhenmeter: 168

Touristische Highlights: Kellereiführungen, Schwimmbad, Minigolf, touristische Moselschiffahrt. Bech-Kleinmacher (2 km): Wein- und Folkloremuseum „A Possen“, römische Grabkammer.

3 Difficult track 9,7 km

From the Remich Tourist Office this route follows “Track 2” through the Remich Forest to the main road on the Groëbierg. You walk over the slopes of the Moselle Valley towards the Scheierberg. Enjoy the unique view over the wide Moselle Valley before descending through the vineyards to the centre of Remich.

Altitude difference: 168 metres

Tourist highlights: guided tours of the wine cellars, swimming pool, minigolf, a trip on a Moselle pleasure cruiser. Bech-Kleinmacher (2 km): “A Possen” Wine and Folklore Museum”, Roman burial site.

4 Schwere Strecke 14 km

Von der Jugendherberge aus führt diese recht anspruchsvolle Strecke vom Naturschutzgebiet „Haff Remich“ den Felsberg hinauf über die Moselhöhen nach Elvange und zurück. Die Strecke bietet herrliche Ausblicke auf die schmucken Winzerdörfer Wintrange, Schwebsange, Wellenstein und Remerschen. Durch weite Waldstrecken ideal für wärmere Sommertage.

Höhenmeter: 268

Touristische Highlights: Europäisches Empfangszentrum Schengen, Schengener Schloss mit Barockgarten, Erholungs- und Freizeitzentrum Haff Remich, Sportsboothafen Schwebsange, Römervdenkmäler, Kellereiführungen in Remerschen und Wellenstein. Bad Mondorf (7 km) Thermalbad mit Parkanlagen und Spielcasino.

4 Difficult track 14 km

Also starting from the Youth Hostel, this rather demanding route leads from the “Haff Remich” Nature Reserve over the slopes of the Moselle Valley to Elvange and back. You will enjoy splendid views of the picturesque wine growers’ villages of Wintrange, Schwebsange, Wellenstein and Remerschen. Passing through lengthy wooded sections the walk is ideal for summer days.

Altitude difference: 268 metres

Tourist highlights: the European Reception Centre in Schengen, Schengen Castle with its baroque gardens, the “Haff Remich” Recreation and Leisure Centre, Schwebsange Marina, Roman monuments, guided tours of the wine cellars in Remerschen and Wellenstein. Bad Mondorf (7 km) thermal spa with park and casino.

	Restaurant Café		Information
	Bus		Römisches Monument Roman monument
	Picnik Picnic area		Remich Tourist Info
	Unterkünfte Accommodations		Jugendherberge Remerschen Youth Hostel Remerschen
	Camping		

SCHWIERIGKEITSGRAD / DEGREE OF DIFFICULTY

● LEICHT | EASY ● MITTEL | INTERMEDIATE ● SCHWER | DIFFICULT